












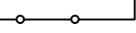







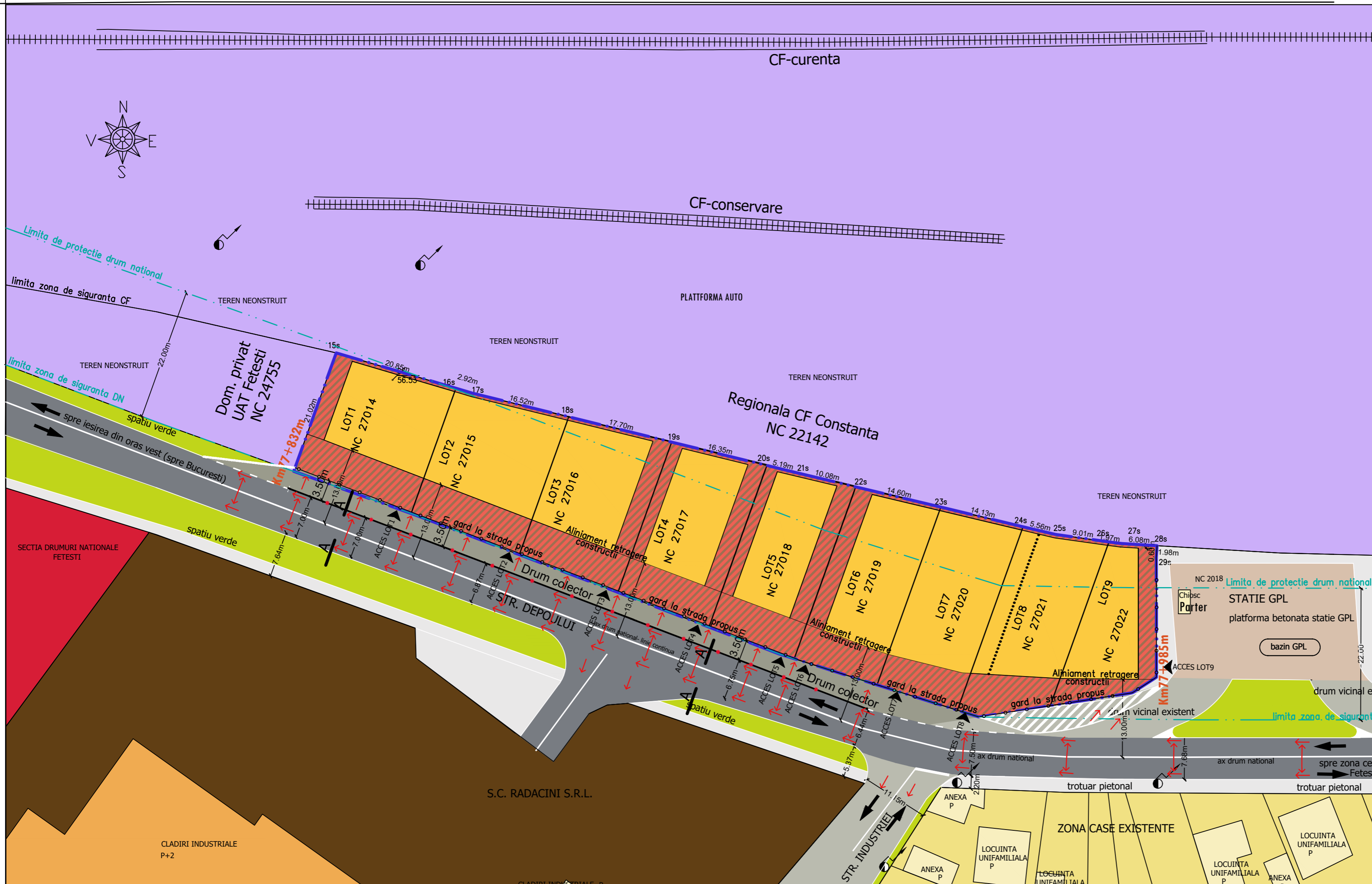


**PUZ
SCHIMBARE DE FUNCTIUNE
-PLAN PRIVIND MODUL DE ASIGURARE
A SCURGERII APELOR PLUVIALE-
Sc. 1 / 500**

LEGENDA

-  TERENUL CARE A GENERAT PUZ:
Mun. Fetesti, jud. Ialomita, str. Depoului (loturile 1-9),
NC 27014-27022; S teren= 3919 mp
-  LIMITA PARCELE
- Funciuni:**
 -  Zona pentru locuinte regim mic-mediu de inaltime
 -  Institutii publice si servicii
 -  Unitati industriale nepoluante
 -  Zona mixta: unitati industriale nepoluante si servicii
 -  Circulatie feroviara si amenajari aferente
 -  Platforma betonata statie GPL existenta
 -  Zone verzi si plantatii de aliniament
 -  Suprafata edificabila maxima propusa: RHmax=P+1
 -  Cladiri existente - parter
 -  Cladiri existente - P+1
 -  Gang propus
 -  Gard la strada - propunere
 -  Pante de preluare ape pluviale
- Circulatii:**
 -  Circulatie rutiera si amenajari aferente DRUM NATIONAL
 -  Drum vicinal
 -  Drum colector propus
 -  Trotuar pietonal
 -  Accese
- Rețele:**
 -  Stalp din beton - rețele electrice



COORDONATE STEREO 1970

Nr. Pct.	X [m]	Y [m]	Nr. Pct.	X [m]	Y [m]
1s	327989.080	724037.029	16s	328017.358	723920.083
2s	327966.491	724033.024	17s	328016.530	723922.880
3s	327964.332	724019.324	18s	328012.590	723938.920
4s	327962.451	724007.395	19s	328008.368	723956.110
5s	327963.583	724003.810	20s	328004.468	723971.988
6s	327967.815	723990.408	21s	328003.230	723977.030
7s	327972.187	723976.561	22s	328000.893	723986.834
8s	327972.980	723974.049	23s	327997.507	724001.034
9s	327977.462	723962.324	24s	327994.231	724014.777
10s	327983.272	723947.129	25s	327992.940	724020.190
11s	327989.561	723930.679	26s	327991.701	724029.118
12s	327996.060	723913.679	27s	327991.430	724031.070
13s	327996.447	723912.600	28s	327991.066	724037.144
14s	328003.489	723893.008	29s	327989.087	724037.025
15s	328023.280	723900.090			

PROIECTANT: S.C. MART STUDIO S.R.L.		BENEFICIAR: Asociere in participatie reprezentata prin Dragomir Daniela-Georgiana		NR. PROIECT 29/2019
Adresa: com. Borcea, jud. Calarasi; tel. 0730614351, J51/72/2005, CUI Ro17195500, cont. RO43RNCB0098037565720001		ADRESA: Mun. Fetesti, jud. Ialomita, str. Depoului (loturile 1-9), NC 27014-27022		FAZA PUZ
PROIECTAT Arh. Madalina Zagariu		PROIECT: PUZ SCHIMBARE DE FUNCTIUNE		PLANSA NR. 7
PROIECTAT Arh. Ioana Pomirleanu		PLAN PRIVIND MODUL DE ASIGURARE A SCURGERII APELOR PLUVIALE		SCARA 1/500
DESENAT Arh. Ioana Pomirleanu		DATA 08. 2019		
SEF PROIECT Arh. Madalina Zagariu				