










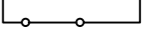





PUZ
SCIMBARE DE FUNCTIUNE
 - SCHEMA SEMNALIZARE RUTIERA -
 Sc. 1 /500

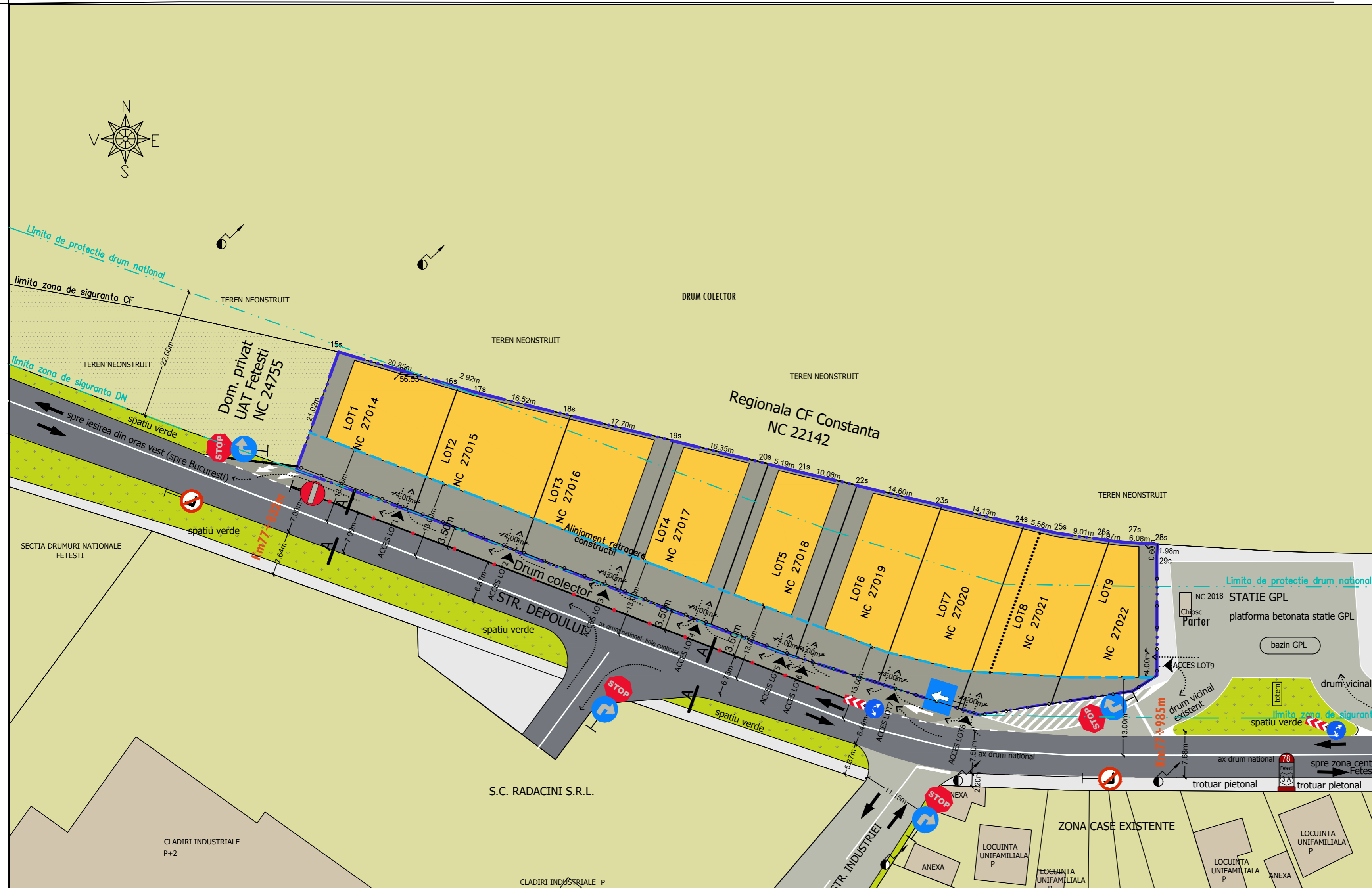
LEGENDA

-  TERENUL CARE A GENERAT PUZ:
Mun. Fetesti, jud. Ialomita, str. Depoului (loturile 1-9), NC 27014-27022; S teren= 3919 mp
-  LIMITA PARCELE
- Funcțiuni:**
-  Suprafata constructibila maxima propusa
-  Spatiu verde pe domeniu public
-  Str. Depoului (DN3A)
-  Drumuri vicinale existente
-  Drum colector propus si circulatii auto pe loturile studiate
-  Trotuare si pietonale existente
-  Bordura de delimitare
-  Cladiri existente
-  Spatii verzi pe domeniu privat si gradini inverzite
-  Gard la strada - propunere
-  Sensuri circulatie
-  Fluxiri accese circulatie auto
- Restricții:**
-  Limite de protectie si limite de siguranta DN

CONTEXT:
 -IN DREPTUL PARCELELOR STUDIADE, STRADA DEPOULUI (DN3A) DESCRIE O INFLEXIUNE AMPLA, CARE ESTE SEMNALIZATA CU 50m IN AVANS, PE FIECARE SENS. AXUL STRAZII DEPOULUI (DN3A) IN DREPTUL PERIMETRULUI STUDIAT ESTE MARCAT IN SITU CU LINIE CONTINUA, IAR DEPASIREA ESTE INTERZISA PRIN PANOURI DE SEMNALIZARE LOCALIZATE IN AFARA ARIEI DE REPREZENTARE A DESENULUI ALATURAT.
 -STRADA INDUSTRIILOR NU DISPUNE DE MARCAJ RUTIER (AX), IAR INTERSECTIA INTRE ACEASTA SI STRADA DEPOULUI NU ESTE SEMNALIZATA.

PROPUNERI:
 -SE PROPUNE SEMNALIZAREA ACCESULUI SI EVACUARI AUTO PE DRUMUL COLECTOR PROPUȘ.
 -IMPREJMUIRILE LA STRADA ALE LOTURILOR 1-9 SE VOR CONSTRUI LA LIMITA DINTRE PARCELE SI DRUMUL COLECTOR PROPUȘ, DAR NU LA MAI PUTIN DE 3.50 m DISTANTA DE LA BORDURA DE DELIMITARE A DRUMULUI COLECTOR FATA DE DRUMUL NATIONAL DN3A.
 - LINIA DE ALINIAMENT PROPUȘA, SE AFLA LA 13m DISTANTA DIN AXUL STRAZII DEPOULUI (DN3A).

NOTA:
 LIMITA ZONEI DE SIGURANTA LA DRUM NATIONAL A FOST MARCATA CONFORM RIDICARE TOPOGRAFICA AVIZATA OCPI



COORDONATE STEREO 1970

Nr. Pct.	X [m]	Y [m]	Nr. Pct.	X [m]	Y [m]
1s	327989.080	724037.029	16s	328017.358	723920.083
2s	327966.491	724033.024	17s	328016.530	723922.880
3s	327964.332	724019.324	18s	328012.590	723938.920
4s	327962.451	724007.395	19s	328008.368	723956.110
5s	327963.583	724003.810	20s	328004.468	723971.988
6s	327967.815	723990.408	21s	328003.230	723977.030
7s	327972.187	723976.561	22s	328000.893	723986.834
8s	327972.980	723974.049	23s	327997.507	724001.034
9s	327977.462	723962.324	24s	327994.231	724014.777
10s	327983.272	723947.129	25s	327992.940	724020.190
11s	327989.561	723930.679	26s	327991.701	724029.118
12s	327996.060	723913.679	27s	327991.430	724031.070
13s	327996.447	723912.600	28s	327991.066	724037.144
14s	328003.489	723893.008	29s	327989.087	724037.025
15s	328023.280	723900.090			

PROIECTANT: S.C. MART STUDIO S.R.L.		BENEFICIAR: Asociere in participatie reprezentata prin Dragomir Daniela-Georgiana		NR. PROIECT 29/2019
Adresa: com. Borcea, jud. Calarasi; tel. 0730614351, J51/72/2005, CUI Ro17195500, cont. RO43RNCB0098037565720001		ADRESA: Mun. Fetesti, jud. Ialomita, str. Depoului (loturile 1-9), NC 27014-27022		FAZA PUZ
PROIECTAT Arh. Madalina Zagarin		PROIECT: PUZ SCIMBARE DE FUNCTIUNE		PLANSA NR. 6
PROIECTAT Arh. Ioana Pomirleanu		DATA 08. 2019		SCARA 1/500
DESENAT Arh. Ioana Pomirleanu		SCHEMA DE SEMNALIZARE RUTIERA		
SEF PROIECT Arh. Madalina Zagarin				